



РЕПУБЛИКА БЪЛГАРИЯ
МИНИСТЕРСКИ СЪВЕТ
ДЪРЖАВНА АГЕНЦИЯ ПО ГОРИТЕ

София, бул. "Христо Ботев" №55, тел. централа 98511, факс 981 37 36

ЗАПОВЕД

№ 476
София, 29.05.2009 г.

На основание чл. 10, т. 1 от Закона за лова и опазване на дивеча и чл. 5, ал. 1, т. 1 и ал. 3 от Устройствения правилник на Държавна агенция по горите и предложение на РДГ Варна с писмо с изх. № 726/29.05.2009 г.

НАРЕЖДАМ:


1. Обособявам дивечовъден участък "Лонгоза".
2. Дивечовъдният участък "Лонгоза" включва държавния ловностопански комплекс "Лонгоза", обособен със заповед № РД 46-1071/20.06.2001 г. на министъра на земеделието и горите, от района на дейност на Държавно горско стопанство "Старо Оряхово", със следните граници:
 - На север от стария крушенски път по течението на река Камчия до асв. път Варна – Бургас, от там по границата на ГФ – отд. 85; 86
 - На изток от гранична точка отд. 86 и 89, по границата отд. 86; 87 до р. Камчия.
 - На юг от гранична точка отд. 99; 84 по граница на ГФ, отд. 84; 83; 81; 77; 76; 75; 72; 70; 69; 67; 66; 63ч до пресичането на стария път за Круша.
 - На запад по стария път за с. Круша през отд. 63; 64; 65

С обща площ – 1063.1 ха., от които 999.6 ха. ГФ и 63.5 ха. ЗФ.

Препис от настоящата заповед да се връчи на директора на дирекция "ЛС" и директора на дирекция "АПОЧР" в ДАГ, на директора на РДГ Варна, както и на директора на Държавно горско стопанство "Старо Оряхово" за сведение и изпълнение. Контролът по изпълнението на заповедта възлагам на инж. Йордан Радославов – зам.-председател на Държавна агенция по горите.

юр/лс

ПРЕДСЕДАТЕЛ НА ДАГ:


/доц. Стефан Юруков/



РЕПУБЛИКА БЪЛГАРИЯ
МИНИСТЕРСКИ СЪВЕТ
ДЪРЖАВНА АГЕНЦИЯ ПО ГОРИТЕ

София, бул. "Христо Ботев" №55, тел. централа 98511, факс 981 37 36

ЗАПОВЕД

№ 972
София, 02.06 2009 г.

На основание чл. 10, т. 1 от Закона за лова и опазване на дивеча и чл. 5, ал. 1, т. 1 и ал. 3 от Устройствения правилник на Държавна агенция по горите и предложение на РДГ Варна с писмо с изх. № 731/29.05.2009 г.

НАРЕЖДАМ:

1. Обособявам дивечовъден участък "Самотино".
2. Дивечовъдният участък "Самотино" включва държавния ловностопански комплекс "Самотино", обособен със заповед № РД 46-1071/20.06.2001 г. на министъра на земеделието и горите, от района на дейност на Държавно горско стопанство "Старо Оряхово", със следните граници:

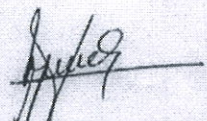
- На север по гранична точка на отд. 211; 212 по границата на ГФ отд. 211; 207; 206, от там по границата на отд. 205; 201
- На изток от гранична точка отд. 201; 200; 196 по черния път за м. "Кара дере" – отд. 205; 208 до Черно море.
- На юг от Черно море по "Черния дол" отд. 209; 210; 211.
- На запад от "Черния дол" по границата на отд. 211 до Самотинско землище.

С обща площ – 391 ха., от които 377.2 ха. ГФ и 13.8 ха. ЗФ

Препис от настоящата заповед да се връчи на директора на дирекция „ЛС“ и директора на дирекция „АПОЧР“ в ДАГ, на директора на РДГ Варна, както и на директора на Държавно горско стопанство „Старо Оряхово“ за сведение и изпълнение. Контролът по изпълнението на заповедта възлагам на инж. Йордан Радославов – зам.-председател на Държавна агенция по горите.

юр/лс

ПРЕДСЕДАТЕЛ НА ДАГ:


/доц. Стефан Юруков/

МИНИСТЕРСТВО НА ЗЕМЕДЕЛИЕТО И ГОРИТЕ

Държавно лесничество

с. Старо Оряхово

Вх. № 44166.06.0001

ЗАПОВЕД

№ РД 46 - 1071

София, 20 6 2001 г.

На основание чл. 7, ал. 5 от Закона за лова и опазване на дивеча и предложение на началника на Национално управление по горите, внесено с докладна записка с изх. № 93-Т-27/14.05.2001 г. на Национално управление по горите

НАРЕЖДАМ

1. Определям границите на следните ловностопански райони в района на дейност на ДЛ Старо Оряхово:

ДЛР "Старо Оряхово"

1. Комплекс "Горска барака"

ГФ-отд. 1-12; 23-39; 184; 185; 227-229; 291-304;

313-371; 379-407; 409ч; 410;

площ: 8100 ха

Граници:

Север: - граничи с ГС "Шерба" от гранична точка /гр. т./

между отд. 1 и 409, от там по границата на ГФ-

отд. 1; 2; 3; 4; 5; 7; 12, след това по границата на отд. 12; 11; 10,

от там завиваме по отд. 10 до пресичането на Кривинска

река, след това от гр. т. отд. 390 и 391 по гран. на ГФ-

отд. 390; 389; 23; 24; 26, след това по черния път за м. "Корито"

до гр. т. отд. 39; 40, от там по гран. на отд. 39; 37; 36 до гр. т.

отд. 36; 179; 180

Североизток: - от гр. т. отд. 36; 179; 180 по "Марманския дол"-

отд. 184; 185 до яз. Юнец, от там по гран. на ГФ-

отд. 323; 322; 319; 318; 229; 228, от там по асв. път Варна-

Бургас, отд. 228; 227 до разклона за поделението.

Югоизток: - по асв. път за поделението до гр. т. отд. 229; 318;

236, от там по гран. на отд. 318; 317; 316, след това по гран.

на ГФ-отд.316;315 до разклона за с. Господиново ,от там по
гран. на отд.314;313;404;302;301;291;292; до черен път с.
Попович-м."Батенберг".

Юг: -по черен път с. Попович-м."Батенберг"-

отд.292;293;294;295 до асв. път Горска барака-Дюлино ,от
там по гран. на ГФ -отд.348;349;350;351;367;368;369;370 .

Югозапад: -по гран. отд370;371;364 до началото на
"Соления дол" ,от там по гран. на ГФ- отд.363;385;386;387;
393;396;397;400;401;405 .

Запад: -отд. 410;409ч ,от там по гран. с резерват"Киров
дол"-отд. 406;407;408 до гр.т. отд.1 и 408

2.Комплекс"Лонгоза"

ГФ-отд.63ч;64ч;65ч;66-73;75-77;79-87; -площ:1007 ха

Граници:

Север: -от стария Крушенски път по течението на р.Камчия
до асв.път Варна –Бургас ,от там по гран. на ГФ -отд.85;86;

Изток: -от гр.т.отд.86 и 89 , по гран. отд.86;87 до р. Камчия

Юг: от гр.т. отд.99;84 по гран. на ГФ

отд.84;83;81;77;76;75;72;70;69;67;66;63ч; до пресичането на
стария път за с. Круша.

Запад: -по стария път за с.Круша през отд. 63;64;65 .

3.Комплекс"Изгрев"

ГФ-отд.103;104;105ч;108ч;109ч;110ч;602;705 -площ:219ха

Граници:

Север:- от гр.т. отд.102;103;95;94 ,по гран.на отд103 до
Черно море

Изток: -Черно море ,от гр.т. отд. 103;94 до602ссф

Юг: -покрай къмпинг "Изгрев" през отд.110;109 до асв.път
Старо Оряхово-Шкорпиловци ,от там по гран. на отд.108 до
началото на канала покрай лонгоза

Северозапад: през отд.108 по гран.705ГП;105;103 до гр.т.
отд.103;102;95;94;

4. Комплекс "Самотино"

ГФ –отд. 201ч; 205-211

-площ 395 ха

Граници:

Север: -от гр.т. отд. 211; 212 по гран. на ГФ отд. 211; 207; 206,
от там по гран. на отд. 205; 201

Изток: -от гр.т. отд. 201; 200; 196 по черния път за м. "Кара
дере" –отд. 205; 208 до Черно море

Юг: -от Черно море по "Черния дол" отд. 209; 210; 211;

Запад: от "Черния дол" по гран. на отд. 211 до Самотинско
землище.

Ловно стопански райони

1. ЛД Кривини

ГФ-отд. 13-22; 40-42

Поз. фонд

площ: 734 ха

площ: 352 ха

Обща площ: 1086 ха

2. ЛД Долни чифлик

ГФ-отд. 43-62, 63ч, 64ч, 65ч, 167-170

Поз. фонд

площ: 1304 ха

площ: 1833 ха

Обща площ: 3137 ха

3. ЛД-Старо Оряхово

ГФ-отд. 111, 116, 124-127, 129-137

146, 147, 156-166

Поз. фонд

площ: 1692 ха

площ: 2760 ха

Обща площ: 4452 ха

4. ЛД Шкорпиловци

ГФ-отд. 112-115, 117-123, 128, 138-145, 187-191,

192ч, 193ч, 194-196ч, 199ч, 200, 201ч, 202-204

Поз. фонд

площ: 2050 ха

площ: 594 ха

Обща площ: 2644 ха

5. ЛД Рудник

ГФ-отд. 148-155, 171-183, 603

площ: 1234 ха

Поз.фонд

1284
840
2084

площ: 840 ха 1288
Обща площ: 2462 ха

7. ЛД Горица

ГФ-отд.186,212-215, 219-226 ,230-235

Поз. фонд

площ: 1263 ха
площ: 808 ха
Обща площ: 2071 ха

8. ЛД-Бяла

ГФ –отд.216-218,6056-ф

Поз. фонд

площ: 345 ха
площ: 3711 ха
Обща площ: 4056 ха

9.ЛД Господиново

ГФ-отд.236-254, 305,307-312

Поз.фонд

площ: 1637 ха
площ: 772 ха
Обща площ: 2409 ха

10. ЛД Попович

ГФ-отд.255-270, 272-275

Поз. фонд

площ: 1123 ха
площ: 787 ха
Обща площ: 1910 ха

11. ЛД Дюлино

ГФ-отд.271,276-290,306

Поз. фонд

площ: 1050 ха
площ: 610 ха
Обща площ: 1660 ха

12. ЛД Солник

ГФ-отд.372-378

Поз.фонд

площ: 437 ха
площ: 903 ха
Обща площ:1340 ха

13. ЛД Бърдарево

ГФ-отд.411-413

Поз.фонд

площ: 194 ха
площ: 820 ха
Обща площ: 1014 ха

II. ДЛР “Старо Оряхово”

1.Комплекс”Горска барака”

ГФ-отд.1-12;23-39;184;185;227-229;291-304

313-371;379-407;409ч;410;

площ: 8100 ха

2.Комплекс"Лонгоза"

ГФ-отд.63ч;64ч;65ч;66-73;75-77;79-87;

площ: 1007 ха

3.Комплекс"Изгрев"

ГФ-отд.103;104;105ч;108ч;109ч;
110ч;602 ССФ;705 ГП

площ: 219 ха

4.Комплекс"Самотино"

ГФ-отд.201ч;205-211

площ: 395 ха

Площ Ловни дружини

ГФ -13135 ха

Поз.Ф -15178 ха

Общо -28313 ха

Площ ДЛР"Старо Оряхово"

ГФ - 9721 ха

Общо ЛП -38034 ха

Ловностопански район Кривини

Север:- от гр.т. отд.12;13 по гран. на ГФ отд.13;17;18 до разклона за м."Ботево"

Изток: -от разклона за м."Ботево" по гран. на отд.21 и яз. Ботево до гр.т. м/у отд.41;46 ,от там по гран. отд.41;42 до гр.т.отд.43;42;39;37

Юг: -от гр.т.отд.43;42;39;37 по гран. отд.42;40 до гр.т. отд.39;29 , от там по гран. на ГФ отд. 29;26;24;23;389;390 до гр.т. отд.9;10;

Запад: -от гр.т. отд.9;10 по гран. на отд.10;11;12 до гр.т. отд.12;13;

Юг: -от гр.т.отд. 29;39 по гран. на ГФ отд. 29;26;24;23;389;390 до гр.т. отд.9;10;

Запад: -от гр.т. отд.9;10 по гран. на отд.10;11;12 до гр.т. отд.12;13;

Ловностопански район Долни Чифлик

Север: - от устието на р.Пчелнишка по течението на р.Камчия до стария път за с. Круша ,от там стария път за с.Круша до края на ГФ, след това по гран. на ГФ отд.63;66;67 до гр.т. отд. 67;69

Изток: -от гр.т. отд 67;69 по землищната граница със с.Старо Оряхово , пътя за сметището ,до "Черешевия завой",от там по гран. на отд.162;163;166 до черния път за с.Рудник ,след това по стария път за с.Рудник до гр.т.отд.168;165;172;173;

Югоизток: -от гр.т. отд.168;165;172;173; по гран. на ГФ отд.168;169;170; 52;45;44 до гр.т. отд.44;36;179

Югозапад: -от гр.т. отд.44;36;179 по гран. на ГФ отд.44;43;46;47;48;49 до разклона за м."Ботево"

Запад: Землищна граница с. Пчелник по р.Пчелнишка до вливането и в р.Камчия

Ловноstopански район Старо Оряхово

ГФ: отд.111;116;124-127;129-137
146;147;156-166

площ: 1692 ха

Поз.Ф.

площ : 2760 ха

Обща площ: 4452 ха

Граници:

Север: -от гр.т. отд.67;69 по гран. на ГФ отд.

69;70;72;75;76;77;80;81;83;84;99;98 до гр.т.отд.98;100;

Изток: -от гр.т. отд.98;100 по канала за Лонгоза отд.100;107;108 до асв. път НовоОряхово-Шкорпиловци ,от там по асв.път отд.116;111 до къмпинг"Хоризонт"

Юг: -от къмпинг "Хоризонт" по гран. на отд.111;116;122;124;125; 126;127;129;137;146 ,от там по "Церов дол" отд.146;147;135 асв.път Рудник-Старо Оряхово ,от там по гран.отд.157;158;160;161;164 до стария разсадник с.Рудник

Запад: от стария разсадник с.Рудник по черния път за гр.Долен

Чифлик -отд.165;166, от там по границата на ГФ отд.166;163;162 ,от там по землищната граница с гр.Долни Чифлик по пътя за сметището на Долен Чифлик до гр.т. отд.67;69;

Ловноstopански район Шкорпиловци

ГФ: отд.112-115;117-123;128;138-145;187-191;
192ч;193ч;194-196ч199ч200;201ч;202-204

площ: 2050 ха

Поз.Ф.

площ : 594 ха

Обща площ :2644 ха

Граници:

Север: -от гр.т. отд.128;129;130 по гран. на отд.128;123;122;117;115; 112 до къмпинг"Хоризонт"

Изток: -от къмпинг"Хоризонт" отд.112;113 до Пернишкия лагер , от там по р.Шкорпиловска до края на ПК"Шкорпиловци",от там по гран. на ПК"Шкорпиловци" през отд.192;193;196;199 до Черно море, след това по гран. отд.199;200;202;203 до "Черния дол"

Юг: -от гр.т. отд.203;208 по черния път за с.Шкорпиловци -отд.203; 204;201 до пресичането му с черния път за Самотино, от там по гран. на отд.200;196;195;194;189;188;187 до р.Шкорпиловска ,от там по гран. на отд.143;144 до гр.т. отд.144;146;150;

Запад: -от гр.т. отд.144;146;150 по гран. на отд.144;145;138 до гр.т. отд.138;137;128;

Ловноstopански район Рудник

ГФ: отд.148-155;171-183;603

площ: 1234 ха

Поз.Ф.

площ : 840 ха

Обща площ: 2462 ха

Граници:

Север: от гр.т.отд. 180;179;36 по "Конския път"-отд.179;178 до гр.т. отд.170;171;178 ,от там по гран. отд.171;172;173 до стария разсадник с.Рудник ,от там покрай лозята до асв.път Рудник-Старо

Оряхово,след това по асв.път до началото на "Церов дол", от там по "Церов дол"-отд.148;149;150;151 до р.Шкорпиловска

Югоизток: -по р.Шкорпиловска -

отд.220;221;224;225;228;229;318;319;322;323 до яз. Юнец

Югозапад:от яз. Юнец по "Марманския дол"-отд.182;183;36 до гр.т. отд.180;179;36

Ловноstopански район Горица

ГФ отд.186;212-215;219-226;230-235;

площ:1263 ха

Поз.Ф.

площ: 808 ха

Обща площ: 2071ха

Граници: Землище с.Горица

Север: -от разклона за с.Дюлино по границата на ГФ-

отд.225;224;221;220 ,от там по р.Шкорпиловска до гр.т.отд.187;186 , от там по гран. отд.186;213 ,от там по гран.ГФ-отд.188;189;194;195 до гр.т. отд.195;205

Изток: -от гр.т. отд.195;205 по гран. на отд.205;206;207;211, от там по "Черния дол"- отд.211;210 до гр.т.отд.210;209

Югоизток: -от гр.т. отд.210;209 по землищната граница с гр.Бяла –по черния път за м."Кара дере" до сметището ,от там по гран. на ГФ-отд.230;234 до гр.т. отд.234;237

Югозапад: от гр.т. отд.234;237 по гран. отд.234;235 до асв.път за поделението ,от там се връща по асв.път до разклона Варна-Бургас –отд.235;233 ,след това по асв.път-отд.226;225 до разклона за с.Дюлино

Ловноstopански район Бяла

ГФ отд.216-218;605 б-ф

площ: 345 ха

Поз.Ф.

площ :3711ха

Обща площ: 4056ха

Граници: Землище гр.Бяла

Северозапад: -от гр.т. отд.234;237 по гран. на ГФ-отд.234;230 до асв.път Варна-Бургас, от там по черния път за м."Кара дере" ,от там по гран. на отд.209 до Черно море 2

Изток: Черно море –от гр.т.отд.208;203 до устието на р.Двойница

Югозапад: -от устието на р.Двойница по реката до отд.262 ,от там по гран. на ГФ-отд.262;261;258;257;255;254 до яз. Господиново

Запад: -от яз. Господиново по гран. на ГФ

отд.247;243;242;241;240;239;237 до гр.т. отд.237;234

Ловноstopански район Господиново

ГФ отд.236-254;305;307-312;

площ:1637 ха

Поз.Ф.

площ : 772 ха

Обща площ: 2409 ха

Граници: Землище с. Господиново

Север: -от разклона за с.Господиново по гран. на отд. 315;316;246;245;236 до гр.т. отд.236;235

Североизток: -от гр.т.отд.236;235 по гран. на отд.236;237;238;239;240;241;242;243;247;248 до яз.Господиново ,от там по гран. отд.253;254 до гр.т. отд.254;255;268

Югозапад: -от гр.т. отд.254;255;268 по гран.отд.

254;253;252;251;250;307;309 ,завива по отд.305 до гр.т. отд.305;301

Запад: -от гр.т. отд.305;301 по гран. на отд.305;301;302;304;313;314 до разклона за с.Господиново

Ловноstopански район Попович

ГФ отд.255-270;272-275

площ: 1123 ха

Поз.Ф.

площ : 787 ха

Обща площ: 1910 ха

Граници: Землище с.Попович

Север: -от гр.т. отд.251;252;270;271 по гран. отд.270;269;268;255 до гр.т. отд.254;255

Североизток: -от гр.т. отд.254;255 по гран. отд.255;257;258;261;262 до пресичането на р. Двойница

Юг: -по р. Двойница до гр.т. отд. 281;279

Северозапад: - от гр.т. отд.281;279 по гран. на отд.279;278;275;270 до гр.т. отд.270;252;251;271;

Ловноstopански район Дюлино

След подробен анализ на площите от ГФ и Поз.Ф, комисията определи следните ловни площи за ЛД Дюлино

ГФ отд.271;276-290;306

площ:1050 ха

Поз.Ф.

площ : 610 ха

Обща площ:1660 ха

Граници:

Север: -от гр.т. отд.370;372 по гран. на ГФ отд.370;369;368;367;351; 350;349;348 до асв.път Горска барака-Дюлино, от там по черния път от м."Батемберг-Попович" отд-286;285;284 ,от там по гран. на отд. 289;290 до "Скъпия дол", след това по гран. на отд 305;306;271 до гр.т.отд.271;251;252;270;

Югоизток: -от гр.т. отд.271;270;252;251 по гран. на отд.271 през

"Скъпия дол", отд.276;277;278;279 до гр.т. отд.279;281;

Югозапад: -от гр.т. отд 279;281 по р.Двойница до гр.т. отд.370;372;

Ловноstopански район Солник

ГФ отд. 372-378

площ: 437 ха

Поз.Ф.

площ: 903 ха

Обща площ:1340 ха

Граници:

10

Север: -от гр.т. отд.397;396 по гран. на ГФ отд.396;393;387;386 до гр.т.отд.386;385
Изток: -от гр.т. отд.386;385 по гран. на ГФ -отд.385;363;364 до гр.т. отд.377;375;364 ,от там по гран. на отд.375;374;373;372 до гр т. отд.372;370
Юг: -от гр.т. отд.372;370 по р.Двойница до гр.т. отд. 376;377
Запад: - по землищната граница със с. Бърдарево ,от гр.т. м/у отд. 376;377 по гран. на отд 377;378 до гр.т. отд.397;396;

Ловностопански район Бърдарево

ГФ отд.411-413;
Поз.Ф.

площ: 194 ха

площ: 820 ха

Обща площ: 1014 ха

Граници:

Север: -от отд. 410 по гран. на ГФ отд.410;405;401;400;397 до гр.т. отд. 397;396

Изток: -по землищната граница със с.Солник ,по гран. на отд.378;377 до гр.т. отд.377;376


Юг: -от гр.т. отд.377;376 по р. Двойница до границата с ГС"Горен Чифлик"

Запад: -границата на ГС"Горен Чифлик" –по границата на горските пасища до отд. 410

II. Окончателната площ на ловностопанските райони да се уточни Ловоустройствените проекти на гореописаните ловностопански райони.

III. Настоящата заповед да се сведе до знанието на началника на Национално управление по горите за сведение и изпълнение.

IV. Контролът по изпълнението на настоящата заповед възлагам на ресорния заместник министър.





МИНИСТЕРСТВО НА ЗЕМЕДЕЛИЕТО И ГОРИТЕ
НАЦИОНАЛНО УПРАВЛЕНИЕ ПО ГОРИТЕ

София, бул. "Христо Ботев" №55, код 1050, тел. централа 98511, факс 981 37 36

ЗАПОВЕД

№ 1615

София 27.12.2006 г.

РЕГИОНАЛНО УПРАВЛЕНИЕ
НА ГОРИТЕ - ВАРНА

Вх. № 03/03.01.2007 г.

На основание чл. 9, ал. 3 от Закона за лова и опазване на дивеча, чл. 3, т. 4 от Закона за административното производство и чл. 5, ал. 1, т. 12 от Устройствения правилник на Национално управление по горите

НАРЕЖДАМ:

1. Считано от 03.01.2007 г. увеличавам района на дейност на държавна дивечовъдна станция „Шерба“ с част от държавния ловностопански район към ДЛ Старо Оряхово, определен със заповед № РД 46-1071/20.06.2001 г. на министъра на земеделието и горите, с обща площ 2329,8 ха., включваща отдели с №№ 1 а-и, 2 а-к, 3 а-и, 4 а-з, 5 а-з, 6 а-и, 7 а-е, 8 а-к, 9 а-д, 10 а-е, 11 а-г, 12 а-д, 13 а-и, 14 а-д, 15 а-е, 16 а-в, 17 а-е, 18 а-е, 19 а-в, 20 а-д, 389 а-о, 390 а-е, 391 а-г, 392 а-н, 393 а-и, 394 а-ж, 395 а-з, 396 а-о, 397 а-з, 398 а-д, 399 а-з, 400 а-о, 401 а-и, 402 а-д, 403 а-з, 404 а-ж, 405 а-л, 406 а-м, 407 а-м, 408 а-г, 409 а-д, 410 а-ж. Държавна дивечовъдна станция „Шерба“ да стопанисва този район само в ловностопанско отношение. Оптимизирането на района на дейност на ДДив.С „Шерба“ в ловностопанско отношение е от изключителна важност за нормалното развитие на едродивечовите популации на територията на станцията, като основно ще допринесе за запазване и увеличаване на популацията от благороден елен. Увеличаването на района на дейност на дивечовъдната станция е и предпоставка за успешното провеждане на организирания ловен туризъм в района й.

2. В срок до 26.01.2007 г. директорите на ДДив.С „Шерба“ и ДЛ „Старо Оряхово“ да подготвят разделителни протоколи за дълготрайните материални активи, които са необходими на ДДив.С „Шерба“ за осъществяване на дейността. Същите да бъдат предложени за утвърждаване от министъра на земеделието и горите.

Препис от настоящата заповед да се връчи на директора на дирекция „ИПОЛС“, директора на дирекция „АПИО“, директора на дирекция „ГС“, началника на отдел „ЛРС“, началника на РУГ Варна и директорите на държавна дивечовъдна станция „Шерба“ и държавно лесничейство „Старо Оряхово“ за сведение и изпълнение.

Контролът по изпълнението на заповедта възлагам на инж. Валентина Маринова – главен секретар на Национално управление по горите.

ЮР

НАЧАЛНИК НА НУГ:

инж. Илия Симеонов



РЕПУБЛИКА БЪЛГАРИЯ
МИНИСТЕРСКИ СЪВЕТ
ДЪРЖАВНА АГЕНЦИЯ ПО ГОРИТЕ

София, бул. "Христо Ботев" №55, тел. централа 98511, факс 981 37 36

ЗАПОВЕД

№ 177/2009
София 17.09.2009 г.

На основание чл. 9, ал. 3 от Закона за лова и опазване на дивеча и чл. 5, ал. 1, т. 1 от Устройствения правилник на ДАГ

НАРЕЖДАМ:

1. Считано от 15.09.2009 г. увеличавам района на дейност на Държавно ловно стопанство „Шерба“ с част от държавния ловностопански район към ДГС „Старо Оряхово“, определен със заповед № РД 46-1071/20.06.2001 г. на министъра на земеделието и горите, включващ отдели с №№ 23-37, 184, 185, 340, 341, 379-388 (ловище „Корито“) и №№ 323-339 (БИСД „Горска барака“). Държавно ловно стопанство „Шерба“ да стопанисва този район само в ловностопанско отношение. Оптимизирането на района на дейност на ДЛС „Шерба“ в ловностопанско отношение е от изключителна важност за нормалното развитие на едродивечовите популации на територията на станцията, като основно ще допринесе за запазване и увеличаване на популацията от благороден елен. Увеличаването на района на дейност на ловното стопанство е и предпоставка за успешното провеждане на организирания ловен туризъм в района му.

2. Считано от 15.09.2009 г. намалявам района на дейност на Държавно горско стопанство „Старо Оряхово“ с част от държавния ловностопански район към ДГС „Старо Оряхово“, определен със заповед № РД 46-1071/20.06.2001 г. на министъра на земеделието и горите, включващ отдели с №№ 23-37, 184, 185, 340, 341, 379-388 (ловище „Корито“) и №№ 323-339 (БИСД „Горска барака“).

3. В срок до 15.10.2009 г. директорите на ДЛС „Шерба“ и ДГС „Старо Оряхово“ да подготвят и ми представят за утвърждаване разделителни протоколи за дълготрайните материални активи, които попадат в Държавния ловностопански район (ловище „Корито“ и БИСД „Горска барака“) и са необходими на ДЛС „Шерба“ за осъществяване на дейността.

Препис от настоящата заповед да се връчи на директора на дирекция „ЛС“, директора на дирекция „АПОЧР“ и директора на дирекция „ГС“ в ДАГ, на директора на РДГ Варна, както и на директорите на Държавно ловно стопанство „Шерба“ и Държавно горско стопанство „Старо Оряхово“ за сведение и изпълнение.

Контролът по изпълнението на заповедта възлагам на инж. Бисер Дачев – зам.-председател на Държавна агенция по горите.

ЮР/ЛС

ПРЕДСЕДАТЕЛ НА ДАГ:

/доц. Георги Костов/

ВЯРНО С ОРИГИНАЛ